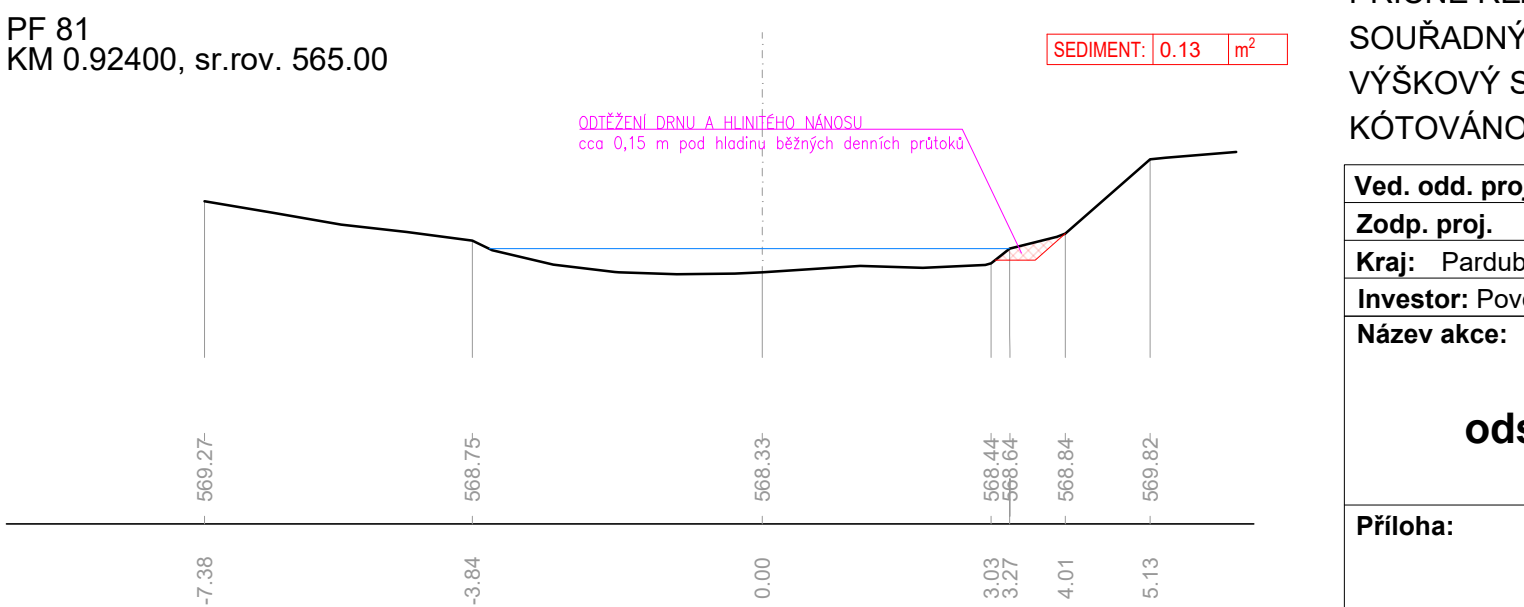
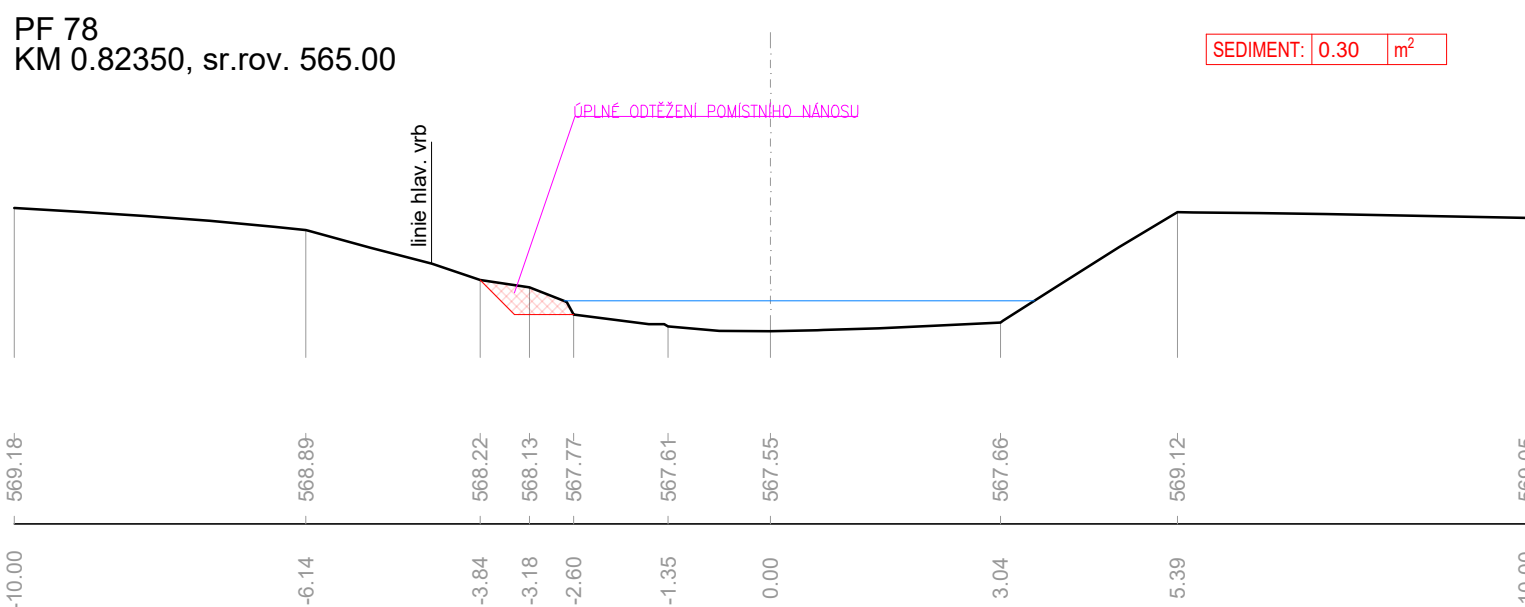
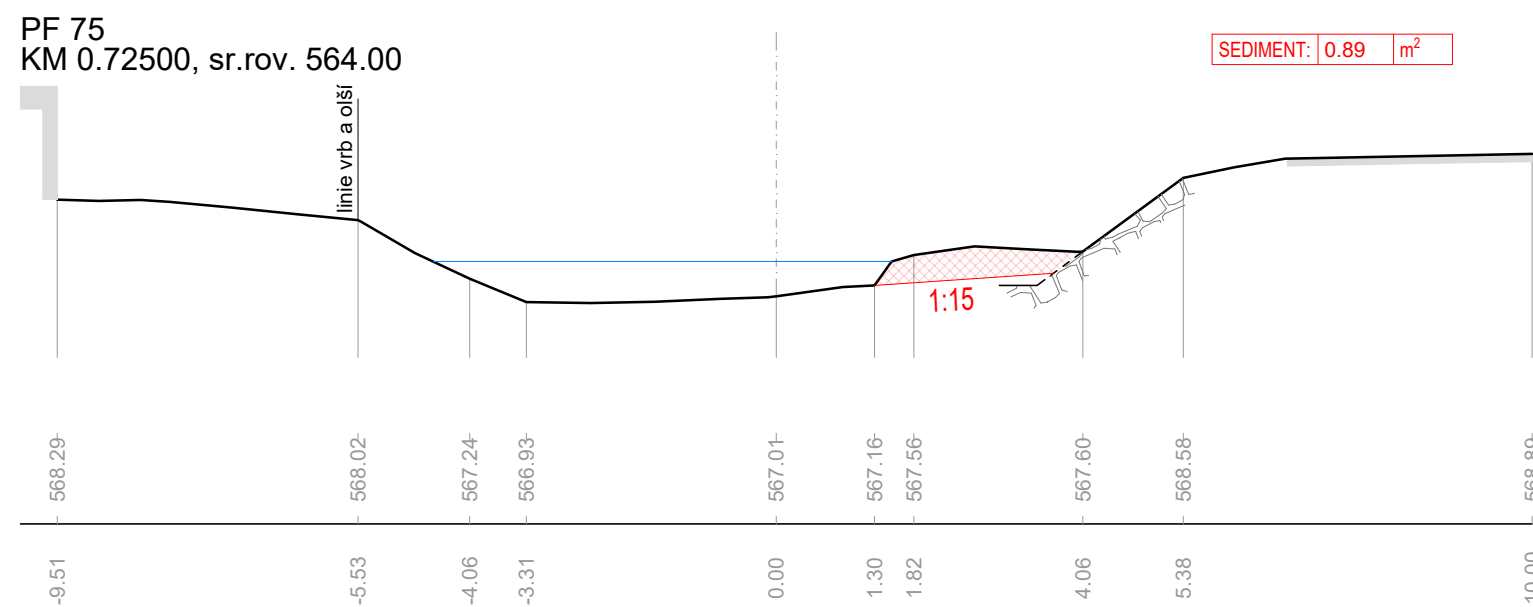
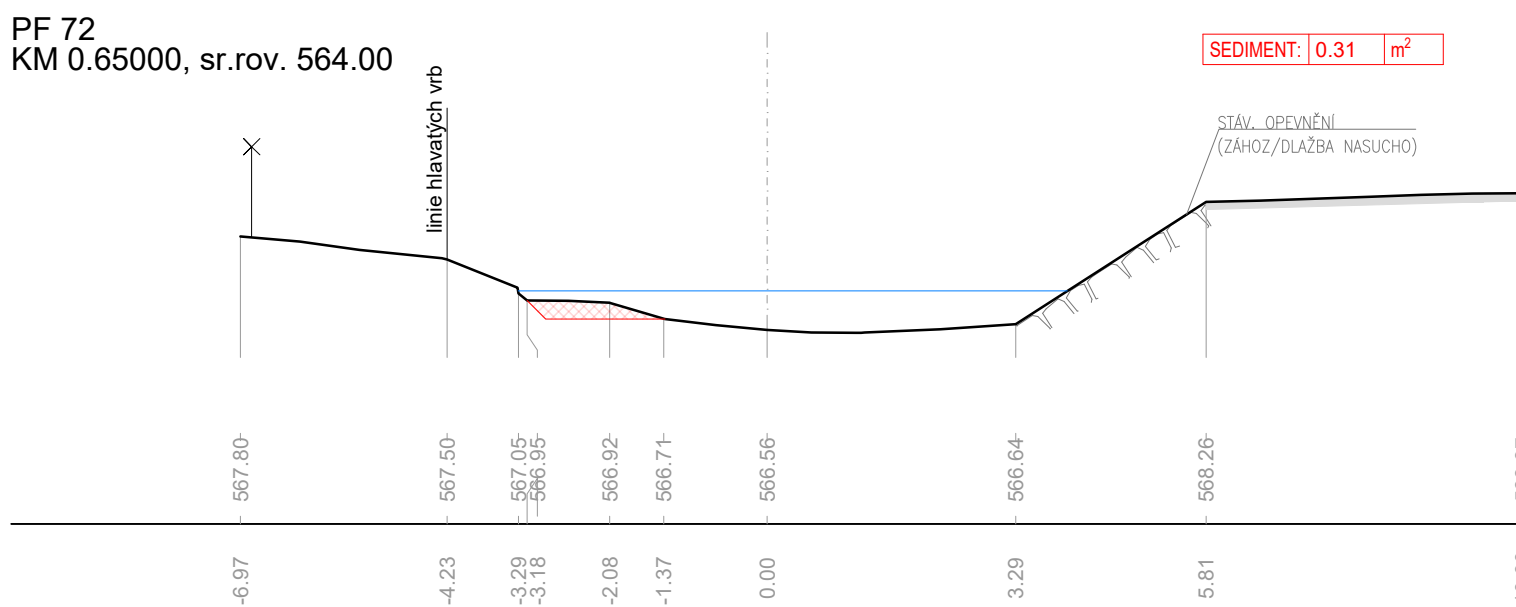
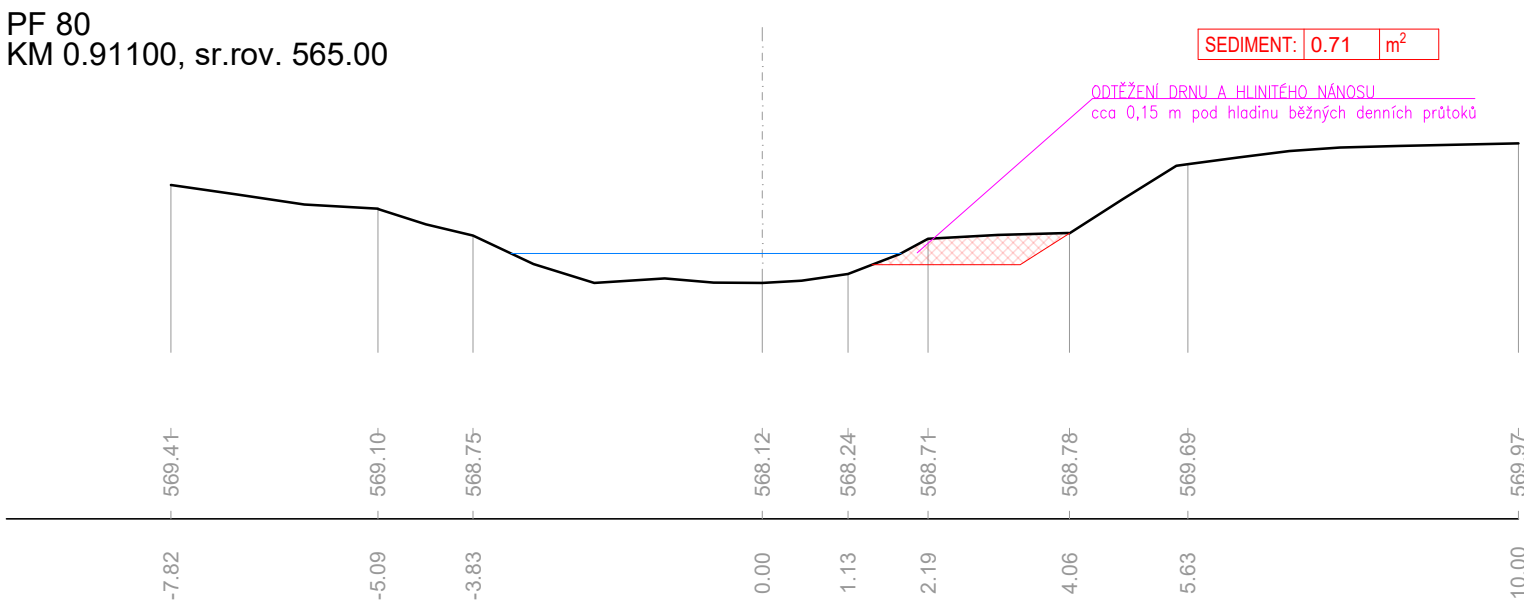
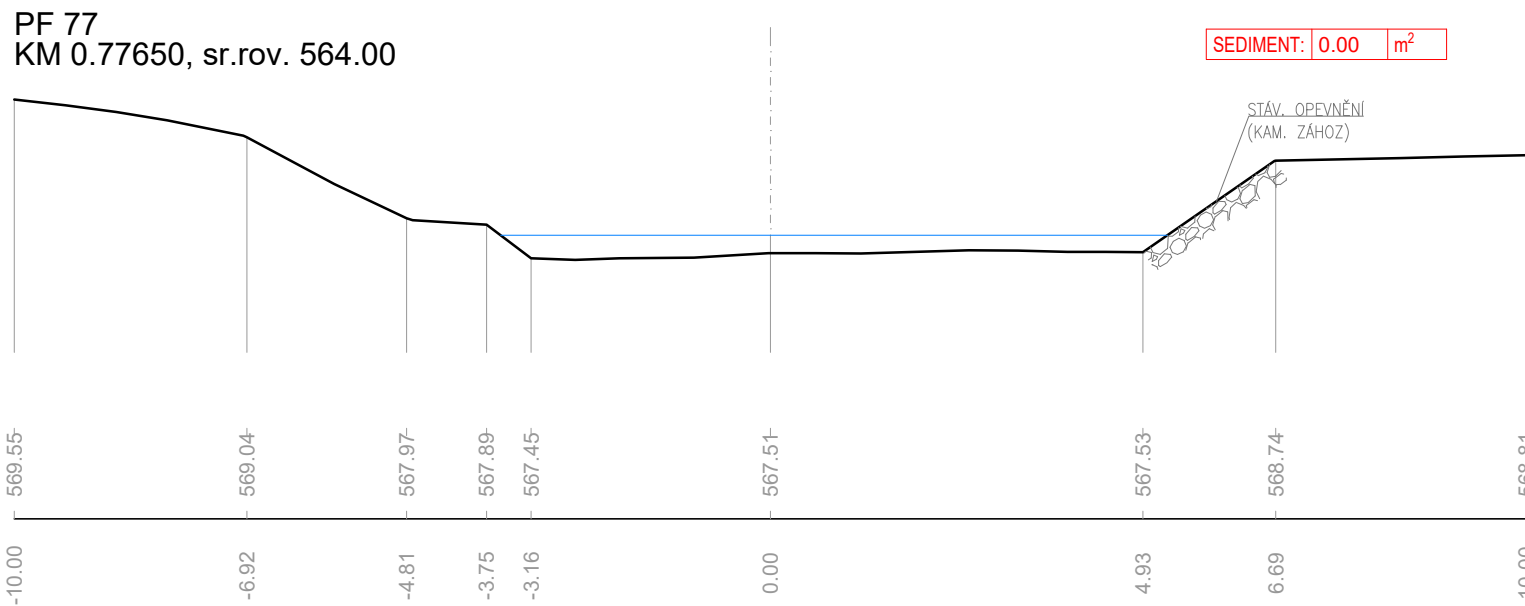
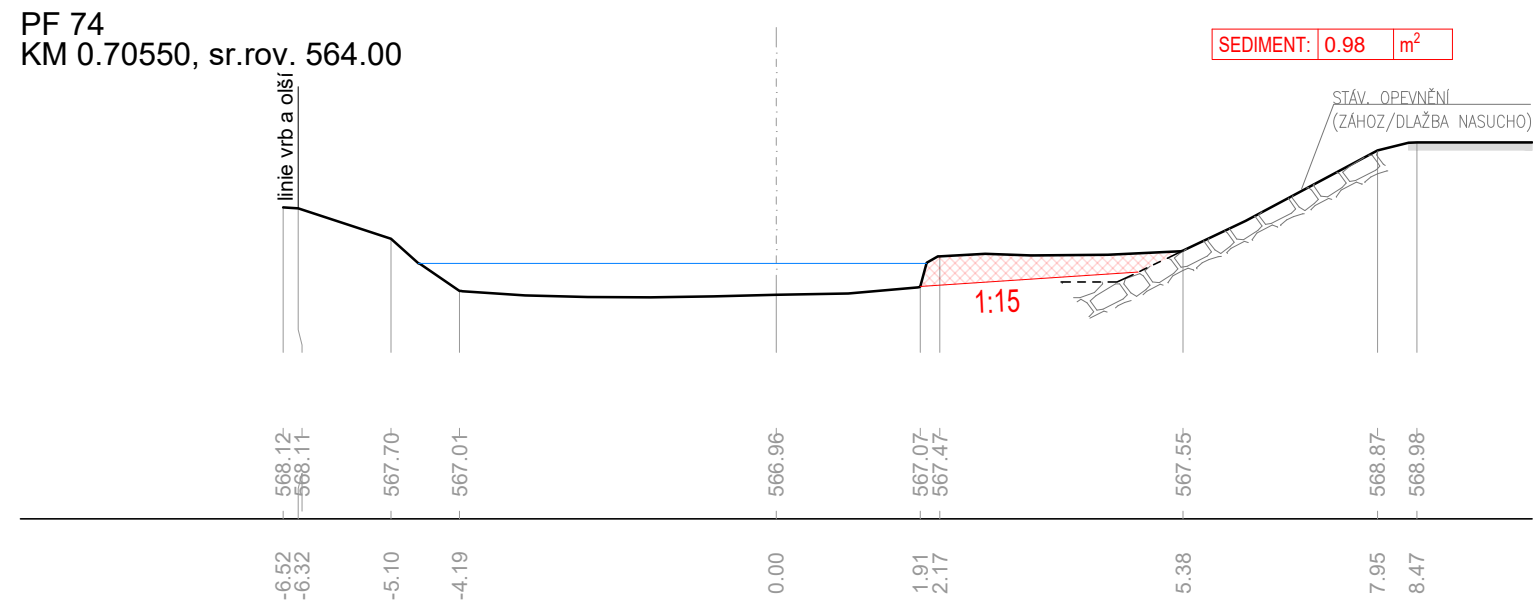
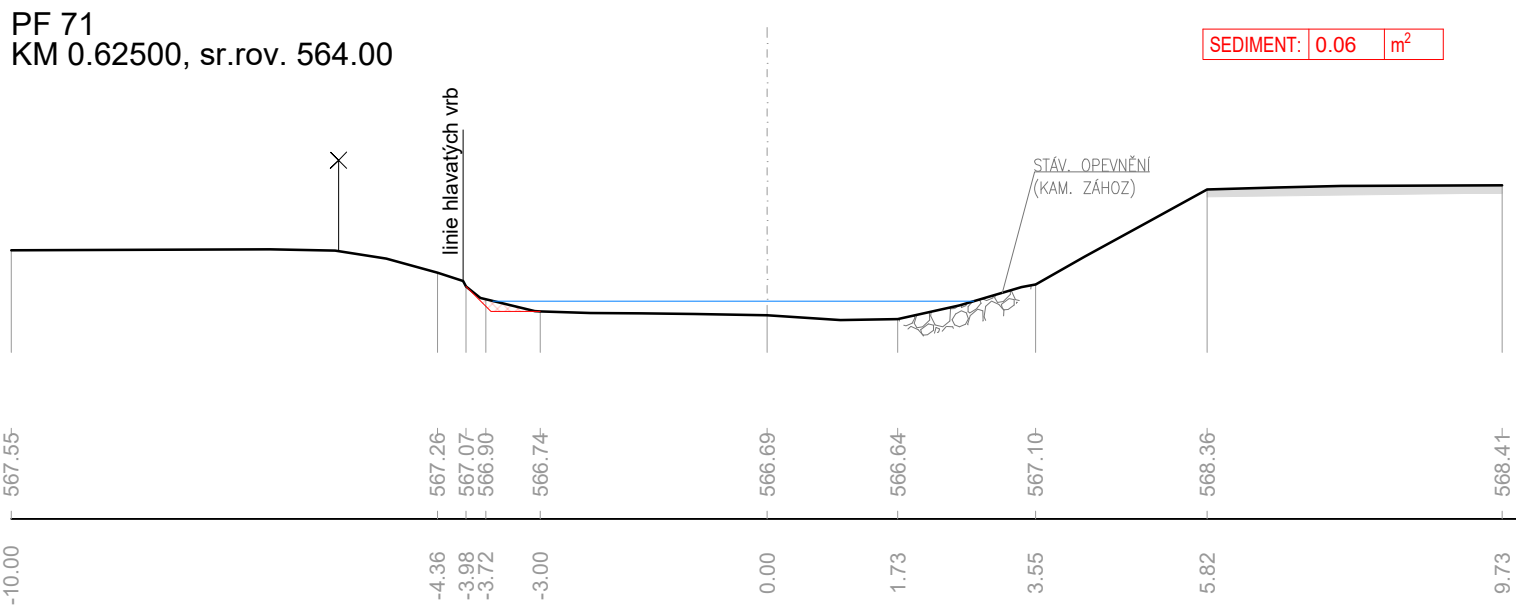


LEGENDA:

SEDIMENT odtěžení sedimentu

- plocha odtěžení sedimentu
- stávající zaměřený povrch
- zaměřená hladina běžných průtoků (cca 0,2-0,4 m³·s⁻¹)



PRÍČNÉ ŘEZY VYNESENÝ V POHLEDU PROTI PROUDU !
SOUŘADNÝ SYSTÉM JTŠK
VÝŠKOVÝ SYSTÉM BALŤ PO VYROVNÁNÍ
KÓTOVÁNO V MM

Ved. odd. proj.	Ing. Petr VÁVRA	Autor. ing.	Ing. Petr KUNC
Zodp. proj.	Ing. Petr KUNC	Kreslil	Ing. Petr KUNC
Kraj:	Pardubický	Obec:	Hlinsko
K.Ú.:	Hlinsko v Č., Blatno u Hl.		
Investor:	Povodí Labe, státní podnik, Závod Pardubice		
Název akce:	Chrudimka, Hlinsko, odstranění sedimentů v intravilánu, ř.km 86,376-89,700		
Příloha:	Příčné profily - SO 06		

FORMÁT 5x4

	Povodí Labe, státní podnik Vita Nejedlého 951/8 Slezské Předměstí 500 03 Hradec Králové
Datum	únor 2019
Stupeň	DSJ
Pořadové číslo	3578
Číslo stavby 122180027	Č. přílohy
Měřítka 1 : 100	D.3.6